

LWN 110kV Marklowice

38

Ciek K-1.2a

Ciek K-1.2

Ciek K-4

Ciek K-6

OG Radlin II

Gm. Marklowice  
OG "RADLIN II"

Obszar odpowiedzialności KWK ROW Ruch Jankowice

granica odpowiedzialności za usuwanie szkód górniczych  
Teren Górniczy "Jankowice 1"

Obszar odpowiedzialności KWK ROW Ruch Marcel

Ściana M-

0.02

0.02

0.02

0.02

0.50

0.50

0.50

0.50

1.00

1.00

1.00

1.00

1.00

1.00

1.00

1.00

1.50

1.50

1.50

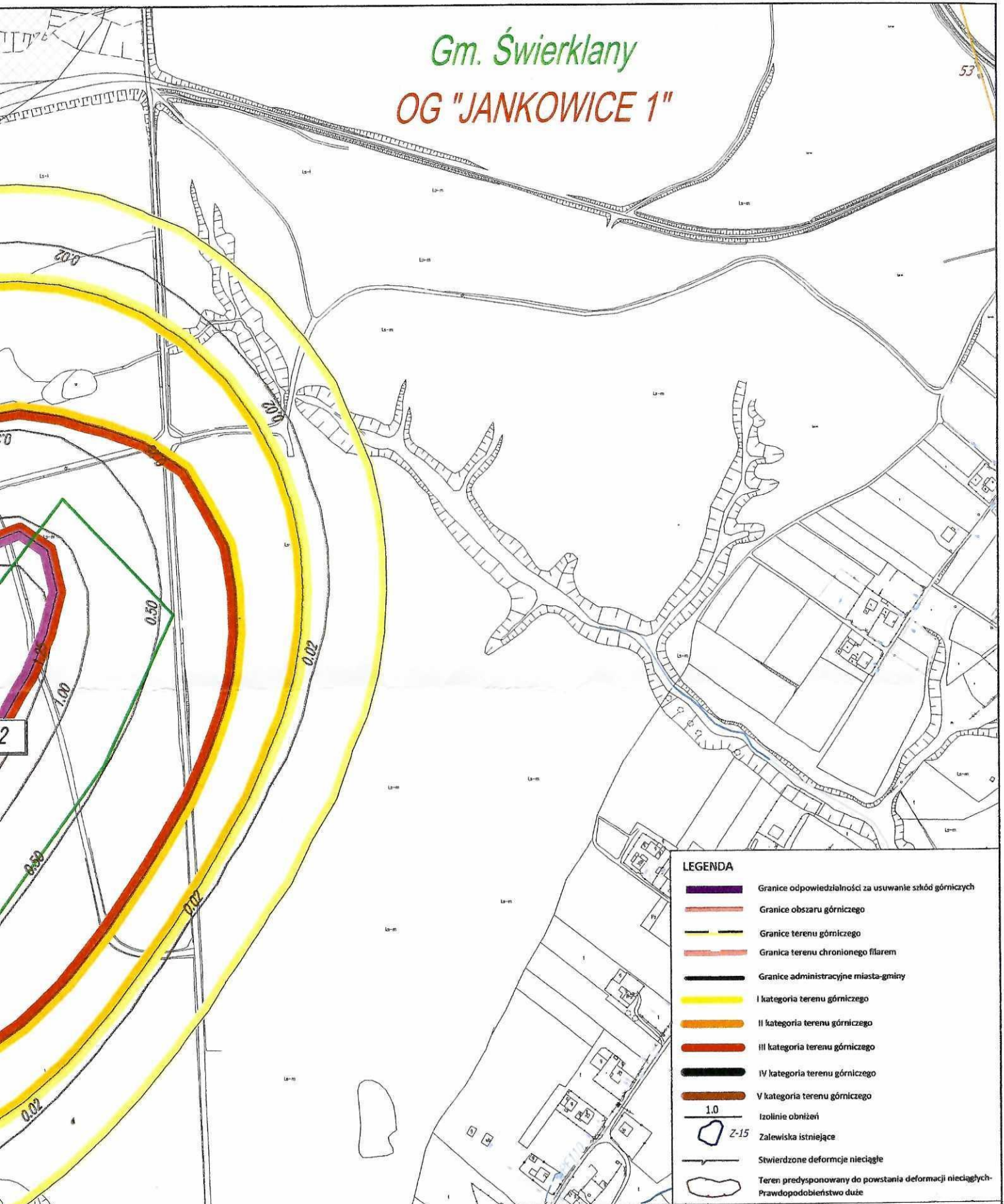
1.50

1.50















1.50

1.50

Gm. Świerklany  
OG "JANKOWICE 1"



LEGENDA

-  Granice odpowiedzialności za usuwanie szkód górniczych
-  Granice obszaru górniczego
-  Granice terenu górniczego
-  Granica terenu chronionego filarem
-  Granice administracyjne miasta-gminy
-  I kategoria terenu górniczego
-  II kategoria terenu górniczego
-  III kategoria terenu górniczego
-  IV kategoria terenu górniczego
-  V kategoria terenu górniczego
-  1.0  
Izolnie obniżeni
-  Z-15  
Zalewiska istniejące
-  Stwierdzone deformacje nieciągłe
-  Teren predysponowany do powstania deformacji nieciągłych-  
Prawdopodobieństwo duże

Polska Grupa Górnicza S.A.  
Oddział KWK ROW Ruch Jankowice  
Uprawniony Mierniczy Górniczy

Anna Mokny-Łokarczyk

MAPA WPŁYWÓW  
PROJEKTOWANEJ EKSPLOATACJI GÓRNICZEJ  
dla ściany M-2 w pokładzie 502/1

skala

1: 5000

wyt. w TMG PGG S.A. Oddział KWK ROW- Ruch Jankowice, marzec 2023r.